



EDWAR MOGOLLÓN

TOPÓGRAFO

TP: 01-12378



## HOJA DE VIDA



**EDWAR JOSÈ MOGOLLÓN MANJARREZ**

**TECNÓLOGO EN TOPOGRAFIA**



EDWAR MOGOLLÓN  
TOPÓGRAFO  
TP: 01-12378



## **DATOS PERSONALES**

EDWAR JOSÉ MOGOLLÓN MANJARREZ

CEDULA: 1095 906 075 DE GIRÓN (SANTANDER)

LICENCIA PROFECIONAL No: 01-12378

NACIDO EN: VALLEDUPAR (CÉSAR) 0CTUBRE 31 DE 1985

ESTADO CIVIL: SOLTERO

DIRECCIÓN: CARRERA 18 # 54 – 40

BARRIO: URIBE URIBE

CELULAR. 320 340 9514

CIUDAD: BARRANCABERMEJA (SANTANDER)

E-MAIL [edwarmogollon@hotmail.com](mailto:edwarmogollon@hotmail.com)



EDWAR MOGOLLÓN  
TOPÓGRAFO  
TP: 01-12378



## **PERFIL PROFESIONAL**

Formación profesional como Tecnólogo en Topografía con más de 15 años de experiencia laboral en proyectos de: Obras Civiles, levantamientos topográficos de precisión, construcción e interventoría de redes alcantarillado, levantamientos de vías para consultoría y diseño, Trabajos en área del sector petrolero, levantamiento de plantas, ductos, locaciones etc., en general todo lo que tiene que ver con la rama de la Topografía. Además, buen manejo de AUTO CAD y CIVIL 3D, Microsoft Office y otros relacionados. Experiencia en manejo de equipos electrónicos de alta precisión (Niveles de precisión, Estaciones totales, GPS, Drones).

Con capacidad de asimilar la Tecnología que a diario se innova, fácil adaptación al medio ambiente natural y humano donde este el trabajo, buen trato y respeto hacia todo el personal en general y un alto sentido de responsabilidad con todos los objetivos que se me encomienden, Capacidad de liderazgo en el manejo de proyectos topográficos y civiles con buen desempeño en las labores de campo y de oficina con agilidad y cumplimiento para obtener resultados de calidad.



EDWAR MOGOLLÓN  
TOPÓGRAFO  
TP: 01-12378



## **FORMACIÓN PROFESIONAL**

### **UNIVERSITARIOS**

#### **UNIDADES TECNOLÓGICAS DE SANTANDER “UTS”**

Tecnólogo en Topografía  
Bucaramanga - Santander  
2006

### **SECUNDARIOS**

#### **GIMNASIO JOSE ALEJANDRO PERALTA**

Bachiller Académico con Énfasis en Sistemas  
Girón –Santander  
2002

### **PRIMARIOS**

#### **COLEGIO INTEGRADO PABLO VI**

Girón –Santander  
1996



EDWAR MOGOLLÓN  
TOPÓGRAFO  
TP: 01-12378



## **SEMINARIOS Y CURSOS DE ACTUALIZACION**

- Curso “AutoCAD 3D” **SENA – Servicio Nacional de Aprendizaje**. Centro Industrial de Girón, Abril de 2006.
- Seminario de “planeación Territorial para generar desarrollo sostenible”: **Unidades Tecnológicas de Santander**, Bucaramanga, Mayo de 2005.
- Seminario de “Innovaciones Tecnológicas y sus Aplicaciones en el Desempeño Profesional del Topógrafo”: **Unidades Tecnológicas de Santander**, Bucaramanga, Mayo de 2004.



EDWAR MOGOLLÓN  
TOPÓGRAFO  
TP: 01-12378



## **EXPERIENCIA LABORAL**

**Cargo:** Topógrafo

**Obra:** Optimización sistemas de alcantarillado en los municipios del cesar

**Jefe inmediato:** ING. JUAN RAMON LOPEZ (CONSORCIO LAGUNAS II)

**Cel:** 315 749 8687

**Fecha:** Junio 2007 - Octubre 2008

**Ciudad:** Aguachica (Cesar)

**Cargo:** Auxiliar de interventoría

**Obra:** Optimización sistemas de alcantarillado en los municipios del cesar

**Jefe inmediato:** ING. EDUARDO AMAYA (Contratista AGUAS DE MANIZALES)

**Cel:** 321 815 8273

**Fecha:** Octubre 2008 - Mayo 2009

**Ciudad:** Pelaya (Cesar)

**Cargo:** Topógrafo

**Obra:** Catastros y estudios topográficos en (8) municipios del Cesar

**Jefe inmediato:** ING. JUAN CARLOS GIRALDO (Contratista Aguas de Manizales)

**Cel:** 314 652 1646

**Fecha:** Mayo 2009 - Septiembre 2009

**Ciudad:** (Cesar)



EDWAR MOGOLLÓN

TOPÓGRAFO

TP: 01-12378



**Cargo:** Topógrafo

**Obra:** Contrato No: 026-C-26-DGG-09

Levantamientos Topográficos para ser realizados dentro del RTD 5202166-1-072 levantamiento topográfico VI del contrato marco DDG – Desarrollo de ingenierías conceptuales, Básicas y detalladas, Asesoría y asistencia técnica que se requiera para las paradas de planta y los proyectos de reposición e inversión que se desarrollan en la VPR, grupo B – ECOPETROL S.A.

**Contratante:** Consorcio Itansuca-Tivenca

**Jefe inmediato:** ING. FAUSTINO CAMACHO (construcciones y terminados Ltda.)

**Cel:** 316 324 2607

**Fecha:** 22 Octubre 2009 - 31 Agosto 2010

**Ciudad:** (Barrancabermeja)

**Cargo:** Topógrafo

**Obra:** Contrato No: 1244.15-SUBCON-001

Levantamiento topográfico de las áreas correspondientes al proyecto de muelles fluviales para manejos de GLP y Refinados Barrancabermeja.

**Contratante:** TIPIEL S.A.

**Jefe inmediato:** ING. FAUSTINO CAMACHO (construcciones y terminados Ltda.)

**Cel:** 316 324 2607

**Fecha:** 21 Septiembre 2010 - 13 Octubre 2010

**Ciudad:** (Barrancabermeja)



EDWAR MOGOLLÓN

TOPÓGRAFO

TP: 01-12378



**Cargo:** Topógrafo

**Empresa:** Suelos Pavimentos y Concretos S.A.S

**Jefe inmediato:** ING. HERNAN FLOREZ

**Fecha:** Noviembre 2010 - Diciembre 2016

**Ciudad:** (Barrancabermeja)

**Cargo:** Topógrafo

**Empresa:** Ingeconsulta S.A.S

**Jefe inmediato:** ING. HERNAN FLOREZ

**Fecha:** enero 2016 – febrero 2021

**Ciudad:** (Barrancabermeja)

**Cargo:** Topógrafo

**Empresa:** Independiente

**Fecha:** febrero 2021 – hasta la fecha

**Ciudad:** (Barrancabermeja)



EDWAR MOGOLLÓN

TOPÓGRAFO

TP: 01-12378



## **REFERENCIAS FAMILIARES**

### **MARLEN CATERINE MOGOLLON**

**Parentesco** Hermana

**Teléfono** 3213536492

**Ciudad** Girón, Santander

### **EDGAR MARTIN MOGOLLÓN RICO**

**Parentesco** Padre

**Teléfono** 315 260 5305

**Ciudad** Girón, Santander

### **EDWIN JESUS MOGOLLÓN**

**Parentesco** Hermano

**Teléfono** 3184447173

**Ciudad** Girón, Santander



EDWAR MOGOLLÓN

TOPÓGRAFO

TP: 01-12378



## **REFERENCIAS PERSONALES**

### **MARIA ELENA AMAYA**

**Profesión** Contadora

**Teléfono** 320 465 8949

**Ciudad** Barrancabermeja, Santander

### **ALEXANDER VACA ZAPATA**

**Profesión** Topógrafo

**Teléfono** 320 801 2307

**Ciudad** Sogamoso, Boyacá

### **SERGIO CARREÑO**

**Profesión** Topógrafo

**Teléfono** 3006289944

**Ciudad** Barrancabermeja, Santander

### **ANDREY MERCADO**

**Profesión** Ingeniero Civil

**Teléfono** 3124893006


**Ciudad** Barrancabermeja, Santander



EDWAR MOGOLLÓN

TOPÓGRAFO

TP: 01-12378



**EDWAR JOSÈ MOGOLLÓN MANJARREZ**

C.C. 1095 906 075 de Girón – Santander



EDWAR MOGOLLÓN

TOPÓGRAFO

TP: 01-12378

La República de Colombia, Ministerio de Educación Nacional  
y en su nombre, las

## UNIDADES TECNOLÓGICAS DE SANTANDER

Teniendo en cuenta que,

### EDWAR JOSE MOGOLLON MANJARREZ

Cédula de Ciudadanía No. 1.095.906.075 expedida en Girón


Ha cumplido con los requisitos académicos exigidos por las normas legales  
reglamentarias vigentes, le confiere el título de:

## TECNÓLOGO EN TOPOGRAFÍA

Se expide el presente Diploma en Bucaramanga,  
A los 12 días del mes de Septiembre de 2008

  
SECRETARIO GENERAL

  
RECTOR

  
DECANO




EDWAR MOGOLLÓN

TOPÓGRAFO

TP: 01-12378



 **República de Colombia** 

**CONSEJO PROFESIONAL NACIONAL DE TOPOGRAFIA**

Nombre: EDWAR JOSE MOGOLLON MANJARREZ

Cédula: 1.095.906.075

Licencia Profesional No.: **01-12378**

Resolución: **02-2379 - 08/06/2009**

Experiencia o fecha de grado: **09/12/2008**

TECNÓLOGO EN TOPOGRAFÍA  
UNIDADES TECNOLOGICAS DE SANTANDER



Esta tarjeta forma parte integral de la Licencia Profesional  
Junto con la Resolución Motivada y el Certificado de Vigencia  
la documentación integral acredita al titular para ejercer la profesión  
de TOPOGRAFO en la República de Colombia de acuerdo a la  
Ley 70 de 1979 y el Decreto Reglamentario 690 de 1981

  
CARLOS MARIO LOPERA GIRARDO  
PRESIDENTE

  
ELIANA MARIA AVILA JIMENEZ  
SECRETARIA EJECUTIVA


Para cualquier informacion comunicarse con el Consejo Profesional Nacional  
de Topografia. Email: info@cpnt.org.calle 33 No 7-27 Of 502 Tel 2881490



EDWAR MOGOLLÓN

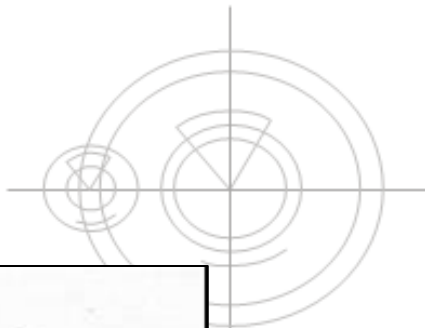
TOPÓGRAFO

TP: 01-12378





EDWAR MOGOLLÓN  
TOPÓGRAFO  
TP: 01-12378



REPÚBLICA DE COLOMBIA

# El Servicio Nacional de Aprendizaje SENA

En cumplimiento de la Ley 119 de 1994

**Hace Constar que**

**EDWAR JOSE MOGOLLON MANJARREZ**

Con Cédula de Ciudadanía No. 1.095.906.075

**Cursó y aprobó la acción de Formación**

**AUTOCAD 3D**

Con una duración de 40 Horas

En testimonio de lo anterior, se firma en Giron a los Ocho (8) días del mes de Abril de Dos Mil Seis (2006)



CLAUDIA CELINA MARIN ARIZA  
SUBDIRECTORA DE CENTRO CENTRO INDUSTRIAL DE GIRON  
REGIONAL SANTANDER

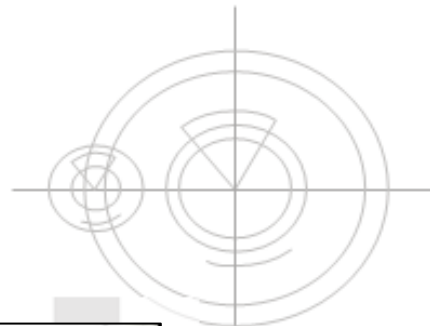
SGC2006AP00122 06/04/2006  
No. Y FECHA DE REGISTRO



EDWAR MOGOLLÓN

TOPÓGRAFO

TP: 01-12378



*Certifican que:*

**EDWARD J. MOGOLLON MANJARRES**

**C.C. 1.095.906.075 Girón**

Asistió al 4º Seminario "Día del Topógrafo"

**Planeación Territorial para Generar Desarrollo Sostenible**

Realizado en Bucaramanga los días 27 y 28 de mayo de 2005

Topografía

Victor Raúl Castro Neira  
RECTOR

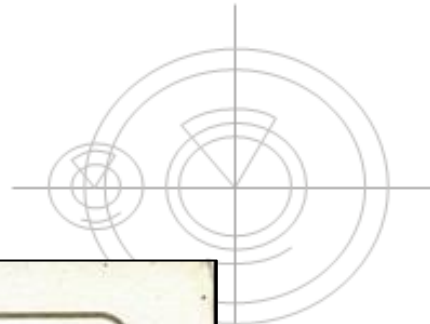
Germán Alonso Anaya González  
COORDINADOR PROGRAMA



EDWAR MOGOLLÓN

TOPÓGRAFO

TP: 01-12378



UNIDADES TECNOLÓGICAS DE SANTANDER  
Programa de Topografía

UTS

CERTIFICAN

QUE:

**EDWAR JOSE MOGOLLON MANJARREZ**  
**C.C. 1.095.906.075 Girón**

*Asistió al 3er. Seminario "Día del Topógrafo"*  
**Innovaciones Tecnológicas y sus Aplicaciones**  
**en el Desempeño Profesional del Topógrafo**  
*realizado en Bucaramanga los días 21 y 22 de mayo de 2004*



Germán Alonso Anaya González  
Coordinador Programa

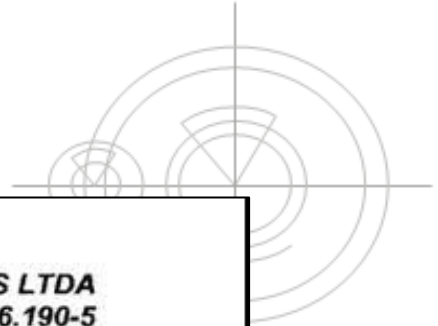
Víctor Raúl Castro Neira  
Rector



EDWAR MOGOLLÓN

TOPÓGRAFO

TP: 01-12378



**CONSTRUCCIONES Y TERMINADOS LTDA**

**Nit. 804.006.190-5**

Página 1 de 2

### CERTIFICACION

Certifico que el **EDWAR JOSE MOGOLLON MANJARREZ**, identificado con cédula de ciudadanía número 1.095.906.075, laboró en esta Empresa como Topógrafo desde el 22 de Octubre de 2009 hasta el 13 de Octubre de 2010, en los siguientes contratos, destacándose por ser una persona seria, responsable y cumplidor de las tareas encomendadas:

**Contrato No: 026-C-26-DGG-09**

**Objeto:** Levantamientos Topográficos para ser realizados dentro del RTD 5202166-1-072 levantamiento Topográfico VI del contrato marco DGG – Desarrollo de Ingenierías Conceptuales, Básicas y Detalladas, Asesoría y Asistencia Técnica que se Requiere para las Paradas de Planta y los Proyectos de Reposición e Inversión que se Desarrollan en la VPR, grupo B – ECOPETROL S.A. así:

- Levantamiento Topográfico Muelles Armada hacia el Puente Yondó
- Levantamiento Topográfico Unificación de Sistema de Coordenadas y Ubicación Topográfica Refinería
- Levantamiento Topográfico vías intervenidas por el Proyecto HDT Casa Bombas 2 y 4
- Levantamiento Topográfico Reactor R-1601 Planta de Aromáticos
- Levantamiento Topográfico Nivelación Compresor 1101 A
- Levantamiento Topográfico Recuperación Bancos de Tubería Sector Sur Filtros de la GRB
- Levantamiento Topográfico Toma de Niveles Piscinas BA-4005 A/B/C/D
- Levantamiento Topográfico Regenerador 4202 UOP II
- Levantamiento Topográfico Ubicación Columnas Precipitador Orthoflow
- Levantamiento Topográfico Cuarto de Control Acido
- Levantamiento Topográfico y Diseño Hidráulico Sistema de Aguas Lluvias y Aceitosas Patio de Lavado Intercambiadores y Levantamiento Topográfico Subestación Eléctrica ET-60
- Levantamiento Planimétrico y Detalle Cuarto de Baterías, Subestación y UPS Plantas U-2800 DEMEX, U-2000, ET-006 Y ET-008 Y U-500
- Levantamiento Topográfico Central del Norte Torre Enfriadora 890
- Levantamiento Topográfico Compresor 2631-Unibon
- Levantamiento Topográfico Turbogeneradores Central del Norte
- Levantamiento Topográfico Altimétrico y Planimétrico Homos Parafinas y Fenol

**Entidad**

**Contratante:** Consorcio Itansuca-Tivenca

**Fecha 1:** 22 de Octubre al 22 de Diciembre de 2009

**Fecha 2:** 1 de Febrero al 31 de Agosto de 2010



EDWAR MOGOLLÓN

TOPÓGRAFO

TP: 01-12378



**CONSTRUCCIONES Y TERMINADOS LTDA**

**Nit. 804.006.190-5**

Página 2 de 2

**Contrato No:** Orden de Servicios No. 1244.15-SUBCON-001  
**Objeto:** Levantamiento Topográfico de las Areas correspondientes al proyecto de Muelle Fluviales para el Manejo de GLP y Refinados Barrancabermeja\*  
**Entidad**  
**Contratante:** Tipiel S.A.  
**Fecha:** 21 de Septiembre al 13 de Octubre de 2010

Se expide la presente certificación a los Veintidós (22) días del mes de Noviembre de 2010.

  
C.P. LILIANA DELA OSSA MANJARRES  
Directora Administrativa

  
CONSTRUCCIONES Y  
TERMINADOS LIMITADA  
C&T LTDA  
Nit. 804 006 190-5 Régimen Común